



10 DESTINOS TURÍSTICOS PRINCIPALES EN LETONIA



SÍMBOLOS



Dirección



Número de teléfono



E-mail, página web



Horario - mes, día de la semana, hora



Visitas guiadas disponibles en determinados idiomas:
DE - alemán, ES - español, FI - finlandés, FR - francés,
EN - inglés, LV - letón, RU - ruso, SE - sueco



Coordenadas GPS



Destinos para viajar en coche, distancia



Destinos para viajar en transporte público,
duración del viaje



Eventos principales



Con el certificado del sistema nacional de calidad
"Q-Latvia"



Itinerario de senderismo



Esquí, patinaje



Itinerario de ciclismo



Marina



Itinerario en coche



Natación



Actividades para niños



Piragüismo



Observatorio de aves



Equitación



Ocio activo

10 DESTINOS TURÍSTICOS PRINCIPALES EN LETONIA

Palacio de Rundāle	2
Casco Antiguo de Riga	4
Basílica de Aglona	6
Jūrmala	8
Parque Nacional de Gauja, Līgatne	10
Kuldīga	12
Museo-Reserva de Turaida, Sigulda	14
Cēsis	16
Liepāja	18
Ventspils	20

SE DISFRUTA MEJOR SIN PRISAS

Letonia, la perla de los Estados Bálticos, es uno de los países miembros de la Unión Europea y está situado en el norte de Europa - a orillas del Mar Báltico.

Letonia puede ofrecer a los visitantes una gran variedad de experiencias que harán que el tiempo que se pase en el país sea realmente inolvidable. Es una tierra verde con playas de arena junto al mar, extensos bosques y naturaleza virgen. Con antiguas tradiciones históricas y culturales, arquitectura variada y lugares de interés emocionantes. Con un ritmo de vida apacible en el campo y ciudades modernas, con gente discreta, pero hospitalaria, y con un ambiente seguro.

Detenidas observaciones y una recreación sin prisas le permitirán descubrir cosas que harán que su corazón lata más rápido de alegría.

¡Bienvenidos a Letonia!

PALACIO DE RUNDĀLE



En el Palacio de Rundāle (Rundāles pils), uno de los monumentos arquitectónicos más destacados de Letonia, se puede disfrutar de los lujosos interiores del siglo XVIII, embriagarse con los aromas del jardín de rosas, deleitarse con los colores del arco iris de la chispeante fuente, y conocer la plácida vida cotidiana de la corte del Ducado de Curlandia.



El palacio de Ernst Johann von Biron, el favorito de la emperatriz rusa Anna Ioannovna, diseñado por Francesco Rastrelli, el legendario arquitecto de la Corte Real Rusa, es uno de los monumentos más destacados del arte barroco y rococó de Letonia. Los visitantes podrán apreciar magníficos exteriores, lujosos interiores y el jardín de estilo francés, que reúne la mayor colección de rosas de Letonia. Asimismo, en el palacio a menudo se celebran conciertos de calidad y actividades artísticas. Se puede fácilmente pasar aquí un día entero visitando los salones, las exposiciones y conociendo la historia del palacio y el parque.

Las ruinas del Castillo medieval de Bauska (Bauskas pilsdrupas), que ofrecen exposiciones de indumentaria antigua, están situadas a tan sólo 15 km y el majestuoso Palacio de Mežotne (Mežotnes pils), el monumento más destacado de la arquitectura neoclásica de Letonia, también está cerca.

MUSEO DEL PALACIO DE RUNDĀLE



Pilsrundāle, Rundāles pagasts, Rundāles novads,
LV-3921



+371 63962274, +371 63962197



rundale@rundale.net, www.rundale.net



Mayo - octubre, I-VII 10:00-18:00
Noviembre - abril, I-VII 10:00-17:00



LV, RU, EN, DE, FR



56.414616, 24.025383



67 kilómetros desde Riga por la carretera A7 hasta Bauska, a continuación 12 km por la carretera P103 hasta Pilsrundāle.



Autobús "SAO Riga - AO Bauska" (1 h 10 min - 1 h 30 min) y "AO Bauska - Pilsrundāle" (15 min). Horarios de autobuses: www.autoosta.lv



Festival de la Colina de Castillo de Mežotne (Mežotnes pilskalns) (mayo), Festival de Música Antigua (julio), Festival de Música Country de Bauska (julio)

CASCO ANTIGUO DE RIGA



El corazón de Riga está en Vecrīga, su Casco Antiguo. Cada paso por sus adoquinadas calles revela una página de los ocho siglos de historia de la ciudad. El Casco Antiguo es bastante pequeño y le hace sentirse como en casa; a la vez es lo suficientemente grande como para cautivarle por su historia y el patrimonio mundial de la UNESCO. Tómese su tiempo para disfrutarlo.



El Casco Antiguo es el centro histórico y geográfico de la ciudad de Riga, ubicada en la orilla derecha del río Daugava. Está constituido por un - relativamente pequeño - sistema de fortificaciones interiores de los siglos XIII-XVIII, con monumentos singulares de arquitectura medieval: conjuntos de viviendas y edificios sacros que sorprendentemente han sobrevivido a las dos guerras mundiales. Sus estrechas y empedradas calles y plazas irradian antigüedad. Es imposible no fijarse en los coloridos edificios de estilo modernista: a Riga se le considera con justicia la capital de la arquitectura Art Nouveau (Jugendstils) en Europa.

Pārdaugava, situada en la orilla izquierda del río Daugava, es morada de una arquitectura única en madera del siglo XIX.

El Museo Etnográfico al aire libre (Etnogrāfiskais brīvdabas muzejs) ubicado en las afueras de Riga, uno de los museos más antiguos de este tipo en Europa, es famoso por las construcciones de los antiguos agricultores letones.



CENTRO DE INFORMACIÓN TURÍSTICA DE RIGA



Rātslaukums 6, Riga, LV-1050



+371 67037900



info@rigatic.lv, www.liveriga.com



Mayo - septiembre, I-VII 09:00-19:00

Octubre - abril, I-VII 10:00-18:00



LV, RU, EN, DE, SE, NO, FR, IT, ES



56.947140, 24.107105



Aparcamiento en Riga: www.rigassatiksm.lv,
www.europark.lv



Horarios de autobuses, trolebuses y tranvías:
www.rigassatiksm.lv

Horarios de autobuses interurbanos: www.autoosta.lv

Horarios de trenes: www.ldz.lv



Festival de Ópera de Riga (junio), Festival de Riga (agosto), "Staro Rīga" Festival de Luces (noviembre), Mercadillo de Navidad (diciembre)

BASÍLICA DE AGLONA



Latgale es la tierra de cientos de pintorescos lagos y numerosas iglesias, incluida la Basílica de Aglona (Aglonas bazilika), uno de los santuarios más conocidos del mundo, que cada año reúne a miles de creyentes católicos. El ambiente especial y el espléndido interior de la iglesia hacen que nos olvidemos de las preocupaciones cotidianas y pensemos en las cosas más importantes de la vida.



A finales del siglo XVII la Órden de los Dominicos estableció en Aglona un monasterio y construyó la primera iglesia de madera. Cuando la iglesia edificada en 1699 se quemó, de 1768 a 1780 se construyeron en su lugar un monasterio de piedra y la iglesia actual. La Basílica de Aglona posee una amplia colección de pinturas, esculturas y patrimonio artístico. Durante las fiestas religiosas queda al descubierto la famosa pintura "Los Milagros de Nuestra Señora de Aglona", a la que se atribuye capacidad de curación. Aglona fue visitada por el Papa Juan Pablo II en 1993.

La aspiración a la armonía, típica de los habitantes de Latgale, también se puede sentir en los talleres de cerámica situados en los alrededores de Rēzekne y en el Parque Nacional de Rāzna, cuando se descansa en alguno de los muchos lagos o cuando se disfruta de la comida tradicional ofrecida por los hospitalarios latgalos.

CENTRO DE INFORMACIÓN TURÍSTICA DE AGLONA



Somersētas iela 34, Aglona, Aglonas novads, LV-5304



+371 65322100, +371 29118597



turisms@aglona.lv, www.aglona.travel



Junio - septiembre I 9:00-17:00 • II-III 9:00-19:00
• IV-V 9:00-19:00 • VI 10:00-16:00
Octubre - mayo I-V 08:30-17:00



LV, RU



56.135856, 27.000398



170 kilómetros desde Riga por la carretera A6 hasta Līvāni, a continuación 36 km por la carretera P63 hasta Preiļi, a continuación 27 km por la carretera P62 hasta Aglona.



Autobús "SAO Riga - Aglona" (4 h 10 min) o "SAO Riga - AO Dagda" (3 h 50 min). Horarios de autobuses: www.autoosta.lv



Fiesta de la Asunción de la Bienaventurada Virgen María al Cielo (agosto)

JŪRMALA



Jūrmala es el balneario más popular de Letonia y el mayor de los Estados Bálticos. Sus playas "bandera azul" de arenas blancas, el saludable aire de los pinares, sus aguas minerales, sus spa y centros de salud le ayudarán a renovar fuerzas y disfrutar plenamente de la vida. ¡Venga a pasar sus próximas vacaciones aquí! ¡Visite Jūrmala, uno de los Destinos Europeos de Excelencia!



El centro turístico de Jūrmala está situado a sólo 23 km de la capital, Riga. La playa de casi 26 kilómetros de extensión está cubierta de arena de cuarzo blanco y tiene varias "banderas azules" que garantizan calidad, seguridad y confort. Los centros de salud y de rehabilitación, así como los spa, de Jūrmala, ofrecen gran variedad de beneficiosos tratamientos con aguas minero-medicinales y barro de turba durante todo el año. La ciudad se enorgullece de su singular arquitectura modernista en madera, del siglo XIX y principios del siglo XX, así como de los recursos naturales del Parque Nacional de Ķemeri. Jūrmala es un excelente lugar de recreo para toda la familia, ya que ofrece numerosas atracciones, parques infantiles, y dispone del mayor parque acuático del norte de Europa.

CENTRO DE INFORMACIÓN TURÍSTICA DE JŪRMALA



Lienes iela 5, Majori, Jūrmala, LV-2015



+371 67147900



info@jurmala.lv, www.tourism.jurmala.lv



Enero - diciembre I 9:00-18:00 • II-V 9:00-17:00
• VI 10:00-17:00 • VII 10:00-15:00



LV, RU, EN, DE



56.971153, 23.799639



23 kilómetros desde Riga por la carretera A10 hasta Jūrmala. Permiso de entrada para vehículos motorizados: www.tourism.jurmala.lv



Tren "Riga - Tukums", "Riga - Sloka", "Riga - Dubulti" o "Riga - Ķemeri" (25-60 min). Paradas de tren en Jūrmala: Priedaine, Lielupe, Bulduri, Dzintari, Majori, Dubulti, Jaundubulti, Pumpuri, Melluži, Asari, Vaivari, Sloka, Kūdra, Ķemeri. Horarios de trenes: www.ldz.lv
Durante la temporada de verano (mayo-septiembre) desde el centro de Riga se puede llegar a Jūrmala (Majori) en el barco a motor río "New Way". Horarios del barco: www.pie-kapteina.lv



Apertura de la Temporada de Verano del Balneario de Jūrmala (mayo), Festival en la calle Jomas iela (julio), Festival Internacional de Música "Summertime" (agosto)

PARQUE NACIONAL DE GAUJA, LĪGATNE



El antiguo y pintoresco valle a orillas del río Gauja ha estado atrayendo a turistas de todo el mundo durante siglos. Aquí es posible disfrutar del encanto de la naturaleza primigenia, volver a los misteriosos tiempos medievales, o experimentar diversas posibilidades de ocio activo durante todo el año. ¡Visite Līgatne, uno de los Destinos Europeos de Excelencia!



En el Parque Nacional de Gauja se hallan más de 500 monumentos culturales e históricos: colinas de castillos, iglesias, castillos de piedra, señoríos, molinos de agua y de viento, así como otros monumentos arqueológicos, arquitectónicos y artísticos. Sus principales destinos turísticos son Sigulda y Cēsis, pero eso no es todo. Los verdaderos amantes de la naturaleza no deben perderse los senderos naturales de Līgatne, donde se pueden ver todo tipo de animales salvajes, y las cerca de 333 cuevas de piedra arenisca. La visita al secreto búnker subterráneo de Līgatne, que se pretendía utilizar en caso de guerra nuclear, logrará ser una experiencia inolvidable para los admiradores del patrimonio militar, mientras que a los que les interese el pasado sin duda disfrutarán con la visita a la aldea donde se halla la fábrica de papel de Līgatne y esculturas de madera realizadas según una técnica antigua en el Parque Vienkoču.



CENTRO DE INFORMACIÓN TURÍSTICA DE LĪGATNE



Sprīngu iela 2, Līgatne, Līgatnes novads, LV-4110



+371 64153169, +371 29189707



info@visitligatne.lv, www.visitligatne.lv



Mayo - septiembre I-VII 09:00-18:00

Octubre - abril I-VII 9:00-17:00



LV, RU, EN



57.232929, 25.038416



65 kilómetros de Riga por la carretera A2 hasta Augšligatne, a continuación 6 km por la carretera V283 hasta Līgatne.



Tren "Riga - Valga", "Riga - Cēsis" o "Riga - Valmiera" hasta la parada "Līgatne" (1 h 20 min). Horarios de trenes: www.ldz.lv

Autobús "SAO Riga - AO Cēsis" hasta la parada "Līgatne" (1 h 25 min). Horarios de autobuses: www.autoosta.lv

Autobús "Augšligatne - Gaujasmala" o "Augšligatne - Skaļupes" (20 min - 30 min). Horarios de autobuses: www.visitligatne.lv

KULDĪGA



Kuldīga siempre ha sido admirada y elogiada por poetas y pintores. Las tejas de color rojo y el ambiente tranquilo de la pequeña y encantadora ciudad de Kurzeme animan a pasear despacio por las calles silenciosas, montar en bicicleta o ver una película bajo el cielo abierto. ¡Visite Kuldīga, uno de los Destinos Europeos de Excelencia!



Los edificios históricos de Kuldīga, capital del antiguo Ducado de Curlandia, y su naturaleza crean un conjunto único y armonioso, difícil de encontrar en otro lugar de Europa. El centro de Kuldīga, desarrollado en los siglos XVII-XVIII, ha conservado sus viejas casas de madera, que pueblan las estrechas calles, mientras que en el casco antiguo de la ciudad las bases de las edificaciones forman las orillas del pequeño río Alekšupīte. El pintoresco puente de ladrillo de Kuldīga es uno de los puentes más extensos de este tipo en Europa. La ciudad igualmente es famosa por Ventas Rumba, la cascada más ancha de Europa (249 m). Durante la primavera y el otoño en la cascada se puede observar algo muy peculiar: el enjambre de peces en desove tratando de cruzar la cascada saltando en el aire. ¡Probablemente, las fotos más destacadas de su viaje a Letonia se tomarán en Kuldīga!



CENTRO DE INFORMACIÓN TURÍSTICA DE KULDĪGA



Baznīcas iela 5, Kuldīga, Kuldīgas novads, LV-3301



+371 63322259, +371 29334403



tourinfo@kuldiga.lv, www.visit.kuldiga.lv



Enero - diciembre I-V 9:00-17:00



LV, RU, EN, DE, ES



56.968594, 21.971016



75 kilómetros desde Riga por la carretera A10 hasta el desvío a Kandava, a continuación 64 km por la carretera P130 hasta Kuldīga.



Autobús "SAO Riga - AO Kuldīga " (2 h 30 min - 3 h 40 min). Horarios de autobuses: www.autoosta.lv



Día y Noche de Ciclismo en Kuldīga (mayo),
Fiesta de Kuldīga, la ciudad del romance y el amor (julio)

MUSEO-RESERVA DE TURAJDA, SIGULDA



En el idioma de los antiguos habitantes de Letonia el nombre de Turaida significa "jardín de Dios". Visto desde un globo o desde la otra orilla del río Gauja una tarde de otoño, el Castillo de Turaida (Turaidas pils) se levanta sobre el verde follaje como una potente embarcación de ladrillo rojo. Lo que se debe hacer es buscar un sitio alto y disfrutar de esta increíble belleza creada por la naturaleza y el hombre.



Caminando por los alrededores de la muralla de defensa los visitantes del Museo-Reserva de Turaida pueden aprender mucho sobre la historia y la cultura báltica a partir del siglo XI. La Colina del Canto (Dainu kalns) es un jardín de esculturas dedicadas al folklore letón. La Iglesia de Turaida (Turaidas baznīca) es una de las más antiguas iglesias de madera en Letonia. En los terrenos del Museo-Reserva se hallan varios senderos naturales que nos muestran plantas raras, afloramientos de piedra arenisca, así como las fortificaciones y torres del castillo desde ángulos nuevos e inusuales.

Muy cerca, en el Valle del río Gauja (Gaujas senleja), está situada Sigulda, una de las ciudades más bellas de Letonia que sorprende con sus impresionantes paisajes, su oferta de actividades llenas de adrenalina tanto en verano como en invierno, y sus fabulosos eventos musicales al aire libre: una recreación excelente para toda la familia.



CENTRO DE INFORMACIÓN TURÍSTICA DE SIGULDA



Ausekļa iela 6, Sigulda, Siguldas novads, LV-2150



+371 67971335



info@sigulda.lv, www.tourism.sigulda.lv



Mayo - septiembre I-VII 9:00-19:00,
Octubre - abril I-VII 9:00-18:00



LV, RU, EN, DE



57.153206, 24.853781



51 kilómetros desde Riga por la carretera A2 hasta Sigulda.



Autobús "SAO Riga - AO Sigulda" (1 h 10 min - 1 h 50 min). Horarios de autobuses: www.autoosta.lv
Tren "Riga - Sigulda", "Riga - Valga" o "Riga - Cēsis" hasta la parada "Sigulda" (1 h 15 min). Horarios de trenes: www.ldz.lv



Fiesta de San Juan (junio), Festival Kremerata Báltica (junio-julio), Festival de Blues y Concurso Nacional de Blues (julio), Festival Internacional de Opera en Sigulda (julio-agosto)

CĒSIS



Cēsis es una de las más antiguas y, sin duda, una de las más hermosas ciudades de Letonia. Desde el siglo XIII el Castillo Medieval de Cēsis (Cēsu viduslaiku pils) ha compartido su destino con la ciudad en los combates contra las tropas rusas, polacas y suecas; ahora, junto con los dos parques, las curvas calles con adoquines y la gente hospitalaria, encanta a los visitantes de la ciudad por su ambiente romántico.



Las empedradas calles del casco antiguo de Cēsis han preservado su diseño desde los tiempos medievales. Están rodeadas de edificios antiguos de techos de tejas rojas, patios cerrados y fachadas renovadas. El complejo del Castillo de Cēsis es el testimonio más impresionante de la historia centenaria de la ciudad. El tranquilo ambiente del casco antiguo le invita a sentarse en una cafetería y sólo disfrutar. Cada año la ciudad se despierta con fiestas y celebraciones de arte y cultura. En invierno se da la bienvenida a esquiadores y aficionados a otras actividades de estación invernal para que pasen emocionantes momentos en los cercanos centros de recreación activa.

Apenas a 8 km de Cēsis se encuentra otro antiguo poblado, el Castillo del Lago de Āraiši (Āraišu ezerpils), compuesto por más de 20 casas reconstruidas de la Edad del Bronce, situadas en una pequeña isla en medio del lago.



CENTRO DE INFORMACIÓN TURÍSTICA DE CĒSIS



Pils laukums 9, Cēsis, Cēsu novads, LV-4101



+371 64121815, +371 28318318



info@cesis.lv, www.tourism.cesis.lv



Mayo - septiembre I-VII 10:00-18:00

Octubre - abril II-VI 10:00-17:00 • VII 10:00-16:00



LV, RU, EN, DE



57.313393, 25.272346



79 kilómetros desde Riga por la carretera A2 hasta el desvío a Cēsis, a continuación 10 km por la carretera P20 hasta Cēsis.



Autobús "SAO Riga - AO Cēsis" (1 h 45 min - 2 h 40 min). Horarios de autobuses: www.autoosta.lv
Tren "Riga - Cēsis" o "Riga - Valga" hasta la parada "Cēsis" (1 h 15 min). Horarios de trenes: www.ldz.lv



Festival de Livonia en Cēsis (mayo), Festival de Arte en Cēsis (julio - agosto), Muestra de Cine Histórico en el Castillo de Cēsis (agosto)

LIEPĀJA



Liepāja es hábitat de playas amplias y arenosas: un sitio perfecto para disfrutar del verano y de su particular patrimonio cultural, arquitectónico y militar. Aquí se ha de ver la arquitectura en madera y los adorables edificios de estilo modernista, visitar las galerías de arte y caminar por las fortificaciones construidas a finales del siglo XIX y principios del XX. ¡Visite Liepāja, uno de los Destinos Europeos de Excelencia!



Liepāja es una antigua ciudad portuaria situada en la costa oeste del Mar Báltico, donde la gente ha estado viviendo durante más de 750 años. Es la ciudad de la música y la cultura. ¡Visite sus festivales internacionales de música y sus conciertos, o disfrute de la música en los clubes de la ciudad! ¡Vea el collar de ámbar más largo del mundo y el mayor órgano mecánico del mundo! Liepāja es una ciudad de contrastes. ¡Camine por los laberintos de los Fuertes del Norte (Ziemeļu forti) a la luz de antorchas, descubra la naturaleza exótica de la arquitectura del Puerto Militar de Karosta, antigua prisión, explore los edificios de estilo Art Nouveau del centro de la ciudad y la singular arquitectura en madera del parque Jūrmalas parks! Liepāja le da la bienvenida con su playa "bandera azul", muy apreciada por los turistas y surfistas, su paseo por el muelle, sus modernos alojamientos y sus acogedores cafés y pubs.



CENTRO DE INFORMACIÓN TURÍSTICA DE LIEPĀJA



Rožu laukums 5/6, Liepāja, LV-3401



+371 63480808, +371 29402111



info@liepaja.travel, www.liepaja.travel



Enero - marzo I-V 9:00-17:00

Abril - Septiembre I-V 9:00-19:00 • VI 10:00-18:00

• VII 10:00-15:00

Octubre - diciembre I-V 9:00-17:00 • VI 10:00-15:00



LV, RU, EN, DE, FI, FR



56.507343, 21.011084



215 kilómetros desde Riga por la carretera A9 hasta Liepāja.



Autobús "SAO Riga - AO Liepāja " (3 h 30 min). Horarios de autobuses: www.autoosta.lv

Tren "Riga - Liepāja" (3 h 10 min). Horarios de trenes: www.ldz.lv



Festival Internacional Estrellas del Piano (marzo), Festival del Mar (julio) Summer Sound, Festival Internacional de Música en Liepāja (julio), Festival Internacional de Música de Órgano en la Catedral de la Santísima Trinidad de Liepāja (septiembre)

VENTSPILS



Ventspils es una antigua ciudad del siglo XIII de marineros y pescadores, donde el puerto y la playa "bandera azul" conviven en perfecta armonía. A sus habitantes les caracteriza tanto la testarudez acrecentada por el viento del mar como su alma bondadosa. ¡Lleve a sus hijos y amigos a Ventspils, capital de las flores y las fuentes, acogedora ciudad costera para la familia y el ocio!



Ventspils le invita a descansar en su playa "bandera azul" de arena blanca en el litoral del Mar Báltico, o a pasar momentos emocionantes en los parques acuáticos, al aire libre o cubiertos. Los niños disfrutarán de las dos ciudades para juegos. En el parque de aventuras se puede esquiar en invierno sobre una colina artificial, y en verano probar su agilidad en varias pistas. Los más curiosos podrán disfrutar del planetario y observatorio digital, único en Letonia. La historia cobra vida en la Plaza del Mercado del casco antiguo con el carillón musical del campanario, el Castillo de la Orden de Livonia, la Casa de Artesanía, y las estrechas calles empedradas de Ostgals. Subirse a la máquina de vapor "Mazbānītis", de 1916, en el Museo Marítimo al aire libre, o hacer una excursión en el barco "Hercogs Jēkabs" puede ser una experiencia especial. La ciudad también es famosa por su desfile de vacas, sus extravagantes esculturas florales, lechos de flores y fuentes. Igualmente vale la pena visitar el Parque Nacional de Slītere, así como el Centro de Radioastronomía de Irbene situado en el noreste de Ventspils.

CENTRO DE INFORMACIÓN TURÍSTICA DE VENTSPILS



Dārzu iela 6, Ventspils, LV-3601



+371 63622263



tourism@ventspils.lv, www.visitventspils.com



Enero - diciembre I-V 8:00-18:00 • VI-VII 10:00-16:00



LV, RU, EN, DE, LT



57.395870, 21.567535



189 kilómetros desde Riga por la carretera A10 hasta Ventspils.



Autobús "SAO Riga - AO Ventspils" (3 h - 4 h). Horarios de autobuses: www.autoosta.lv



"Lilium Vindaviensis" Torneo de Caballeros en el Castillo de la Orden de Livonia (junio), Encuentro Internacional de Motociclistas de la Región del Mar Báltico "Kurland Bike Meet" (julio), Festival Internacional de Alfombras Florales del Báltico y Festival de la Ciudad de Ventspils (agosto).

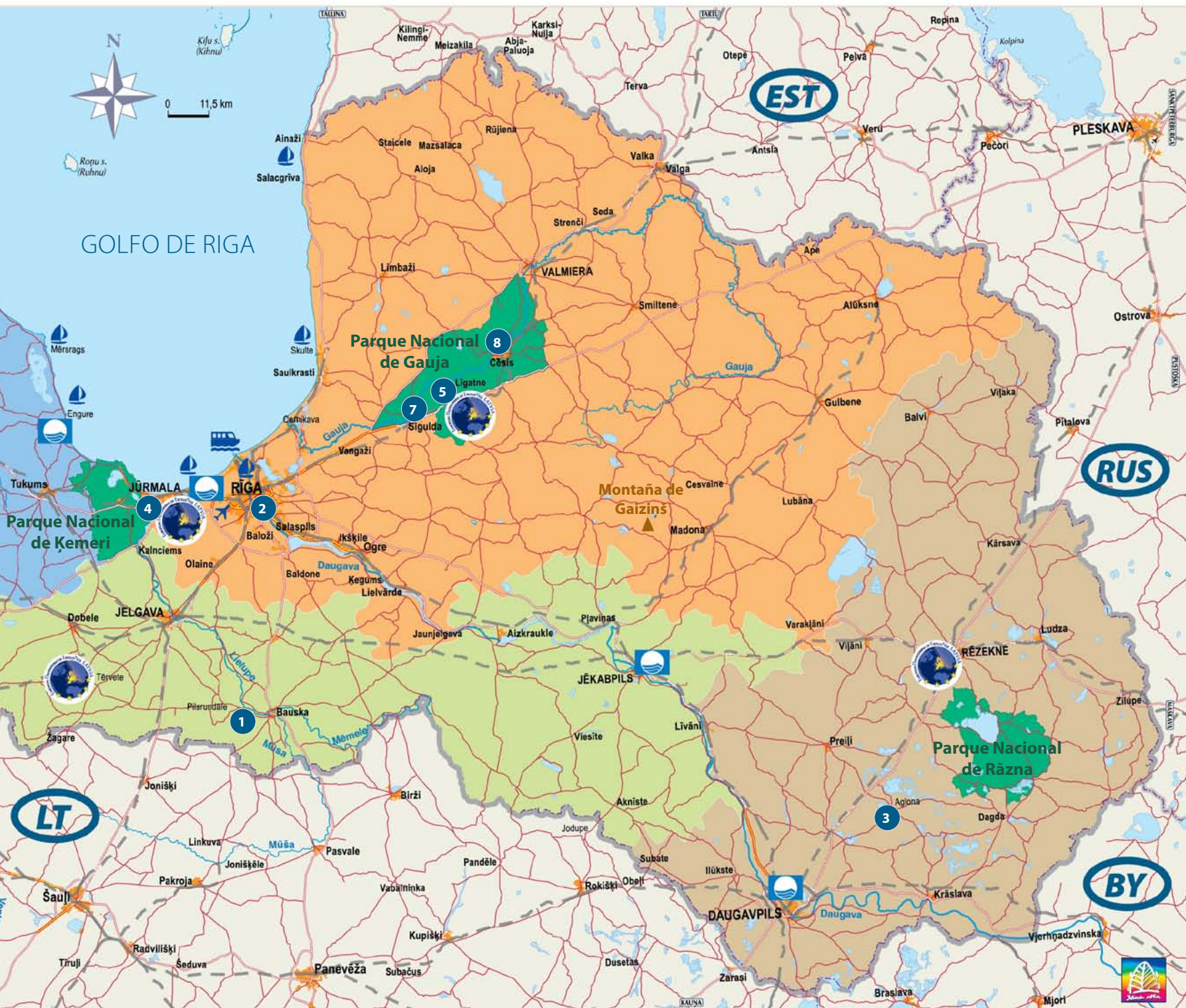
LETONIA

ESTRECHO DE IRBE

MAR BÁLTICO

Parque Nacional
de Slitere





10 DESTINOS TURÍSTICOS PRINCIPALES EN LETONIA

1. Palacio de Rundāle
2. Casco Antiguo de Riga
3. Basílica de Aglona
4. Jūrmala
5. Parque Nacional de Gauja, Līvāne
6. Kuldīga
7. Museo-Reserva de Turaida, Sigulda
8. Cēsis
9. Liepāja
10. Ventspils

LEYENDA (MAPA)

- 1 Destino turístico
- Parque Nacional
- Destino EDEN
- Playa de Bandera Azul
- Aeropuerto
- Marina
- Ruta de ferry
- Ferrocarril
- Carretera principal
- Carretera con zonas de circulación separadas
- Otras carreteras

INFORMACIÓN GENERAL

- Ubicación: noreste de Europa, costa este del Mar Báltico
- Superficie: 64 589 km²,
- Países fronterizos: Estonia, Rusia, Bielorrusia, Lituania
- Población: 1 997 500
- Gobierno: República Parlamentaria
- Miembro de la UE: desde el 1 de mayo de 2004
- Idioma oficial: letón
- Grupos étnicos: letones 61.4% %, rusos 26%, bielorrusos 3.4%, ucranianos 2.3%, polacos 1.3% , otros 5.6%
- Principales ciudades: Riga (capital), Daugavpils, Ventspils, Jūrmala, Jelgava, Liepāja, Rēzekne
- Zona horaria: GMT+2, de abril a noviembre: GMT+3
- Moneda nacional: euro
- Estándar de electricidad: 220V
- Dominio de Internet: .lv



AVIÓN

El tráfico aéreo es una forma excepcionalmente cómoda para llegar a Letonia. El aeropuerto de Riga, el de mayor crecimiento de Europa, ofrece vuelos directos a más de 80 ciudades del mundo. Destinos principales y duración aproximada de los vuelos:

Menos de 1 hora	1-2 horas	Más de 2 horas
Helsinki, Minsk, Estocolmo, San Petersburgo, Tallin, Tampere, Vilnius, Varsovia	Berlín, Copenhague, Dusseldorf, Frankfurt, Hamburgo, Kiev, Moscú, Oslo, Praga, Viena	Ámsterdam, Barcelona, Bruselas, Ginebra, Estambul, Londres, Manchester, Milán, Madrid, París, Roma

El aeropuerto de Riga se encuentra cerca del centro de Riga (13 km) y de la popular ciudad turística de Jūrmala (20 km).

Aeropuerto Internacional de Riga

- Dirección: Lidosta "Riga" 10/1, Mārupes novads
- Teléfono de información: +371 29311187 (pago por minuto)
- Pérdida de equipajes: +371 67207236, arrival.service@riga-airport.com
- Página web: www.riga-airport.com

COCHE

- Los vehículos se conducen por el lado derecho de la carretera.
- El límite de velocidad para el transporte motorizado en zonas edificadas es de 50 km/h; fuera de zonas edificadas es de 90 km/h; en algunos tramos, de 100 km/h.
- Las luces de cruce se deben utilizar todo el año, incluidas las horas del día.
- Está prohibido el uso de teléfonos móviles mientras se conduce, excepto cuando se utiliza el sistema de manos libres.
- Mientras se conduce la concentración de alcohol en sangre no debe exceder de 0,2 ‰.
- Se deben utilizar los cinturones de seguridad y los asientos de coche para bebé en todo momento.
- Todos los vehículos que no excedan de 3,5 toneladas a plena carga deben estar equipados con neumáticos de invierno durante los meses de invierno. Está prohibido conducir con neumáticos claveteados del 1 de mayo al 1 de septiembre.
- Permiso de entrada en Jūrmala para vehículos motorizados: www.tourism.jurmala.lv

Alquiler de coches en el Aeropuerto Internacional de Riga

www.riga-airport.com

AUTOBÚS

La Terminal Internacional de Autobuses de Riga está situada al lado del Mercado Central. Desde aquí los autobuses salen a todas partes de Letonia. El nivel de confort y el precio pueden variar dependiendo de las rutas y los operadores particulares. Algunas rutas son atendidas por minibuses y autobuses express. Los billetes pueden comprarse en las taquillas de la estación, así como a bordo del autobús, pagando en efectivo, si el espacio lo permite. Para mayor comodidad de los turistas hay un centro de información ubicado en el edificio de la terminal principal.

Terminal Internacional de Autobuses de Riga (SAO Riga)

- Dirección: Prāgas iela 1
- Horarios de autobuses: www.autoosta.lv
- Reserva on-line: www.bezrindas.lv
- Teléfono de información: +371 90000009 (pago por minuto)
- Horario de taquilla: 6:00-22:00

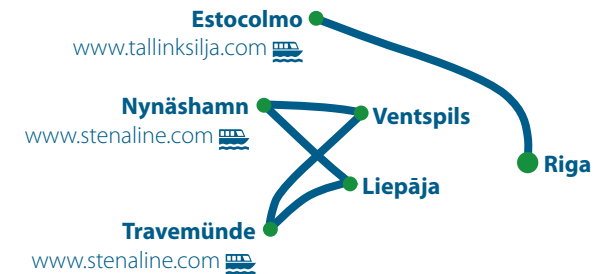
Autobús del Aeropuerto: N° 22

- Duración del viaje: 30 minutos (aprox.)
- Horarios, billetes: www.rigassatiksm.lv
- Teléfono de información: +371 80001919 (llamada gratuita)

FERRY, YATE

Ferry

Los principales puertos de Letonia se conectan por ferry con otros puertos del Mar Báltico.



- Puerto de Riga (www.rop.lv)
- Puerto de Liepāja (www.liepaja-sez.lv)
- Puerto de Ventspils (www.portofventspils.lv)

Yate

Si prefiere viajar en yate, en Letonia puede utilizar los servicios de más de 20 puertos para yates: www.seaclub.lv

TREN

El ferrocarril es el modo de transporte más fiable y más barato de Letonia. El nivel de confort a bordo puede variar. En las rutas más populares los trenes suelen estar repletos en las horas punta por la mañana y por la noche. Los billetes se pueden comprar en las taquillas de la estación o a bordo del tren con un coste adicional por billete, pagando al conductor en efectivo. En el tren se permite el transporte de bicicletas, pero si la bicicleta mide más de 2 metros de largo, requiere un billete de equipaje. En la Estación Central de Ferrocarril de Riga se encuentra un mostrador de información.

Rutas internacionales de tren a Riga

Desde Rusia	Desde Bielorrusia
Moscú, San Petersburgo	Minsk

Estación Central de Ferrocarril de Riga

- Dirección: Stacijas laukums 2
- Información sobre trenes locales y horarios: www.ldz.lv
- Teléfono de información: +371 67231181 (llamada gratuita)
- Aplicación móvil: www.pv.lv/en/mobile_application
- Correo electrónico: uzzinas@ldz.lv
- Horario de taquillas para trenes locales: 4:30-23:40

TELÉFONOS DE INTERÉS

Prefijo telefónico



Dónde llamar en caso de emergencia (llamada gratuita)

servicios de rescate



policía



bomberos



ambulancia



fugas de gas



accidentes de
circulación



Servicios de información de 24 horas



Teléfono único de emergencias de la Unión Europea para llamar a policía, bomberos y ambulancias.

(pago por minuto)

APLICACIÓN MÓVIL (GRATUITA)

Es una manera sencilla y conveniente de encontrar información de viajes, así como información sobre alojamientos y restaurantes. Hay disponible información de interés de cada uno de los más de 500 sitios turísticos, pudiendo obtenerse descripciones, datos sobre horarios, servicios disponibles, y mucho más directamente en vuestros teléfonos. La aplicación permite orientarse rápidamente en el entorno. El mapa incluido facilita la búsqueda y dibuja la ruta más directa para llegar al lugar deseado, calculando los km a pie o en coche.




www.latvia.travel/mobile

© Agencia de Desarrollo Turístico de Letonia, 2015

Fotos de los archivos de la Agencia de Desarrollo Turístico de Letonia, R.Hofmanis, S.Kuzmickis.

Gratuito

www.latvia.travel, www.vimeo.com/channels/latviatravel



IEGULDĪJUMS TAVĀ NĀKOTNĒ

www.latvia.travel